



ПРАВИТЕЛЬСТВО МОСКВЫ
КОМИТЕТ ПО АРХИТЕКТУРЕ И ГРАДОСТРОИТЕЛЬСТВУ
ГОРОДА МОСКВЫ
(МОСКОМАРХИТЕКТУРА)

РАСПОРЯЖЕНИЕ

02 ОКТ 2017

№ 248

**О подготовке проекта внесения
изменения в правила
землепользования и застройки
города Москвы в отношении
территории по адресу:
Нагатинская набережная, вл. 10,
10А (кад. №№ 77:05:0004002:9,
77:05:0004002:34), ЮАО**

В соответствии с Градостроительным кодексом Российской Федерации, Градостроительным кодексом города Москвы, постановлениями Правительства Москвы от 7 апреля 2009 г. № 270-ПП «О создании Городской комиссии по вопросам градостроительства, землепользования и застройки при Правительстве Москвы и об утверждении положений о городской и окружной комиссиях по вопросам градостроительства, землепользования и застройки при Правительстве Москвы» и от 7 ноября 2012 г. № 633-ПП «Об утверждении положения о комитете по архитектуре и градостроительству города Москвы», решением Городской комиссии по вопросам градостроительства, землепользования и застройки при Правительстве Москвы (пункт 10 заключения от 22 августа 2017 г. № 8):

1. Подготовить в 1 этап в IV квартале 2017 г. проект внесения изменения в правила землепользования и застройки города Москвы в отношении территории по адресу: Нагатинская набережная, вл. 10, 10А (кад. №№ 77:05:0004002:9, 77:05:0004002:34), ЮАО в границах согласно приложению к настоящему распоряжению.

2. **Управлению городского заказа** обеспечить за счет средств бюджета города Москвы подготовку материалов внесения изменений в правила землепользования и застройки города Москвы (п. 1) в установленном порядке.

3. Управлению Генерального плана города Москвы обеспечить:

3.1. Направление проекта внесения изменения в правила землепользования и застройки города Москвы в Окружную комиссию по вопросам градостроительства, землепользования и застройки при Правительстве Москвы в Южном административном округе города Москвы для организации проведения публичных слушаний.

3.2. Подготовку, согласование и представление проекта постановления Правительства Москвы о внесении изменения в правила землепользования и застройки города Москвы (п. 1) в Правительство Москвы для утверждения в установленном порядке.

3.3. Копию настоящего распоряжения после его принятия направить заявителю ООО «РК Строй».

4. Управлению информационных систем и ресурсов в установленном порядке:

4.1. Опубликовать на официальном сайте Москомархитектуры настоящее распоряжение после его утверждения.

4.2. Утвержденные постановлением Правительства Москвы изменения в правила землепользования и застройки города Москвы (п. 1):

4.2.1. Разместить в информационных системах Москомархитектуры.

4.2.2. Направить в Управление Федеральной службы государственной регистрации, кадастра и картографии по Москве для внесения сведений в Единый государственный реестр недвижимости.

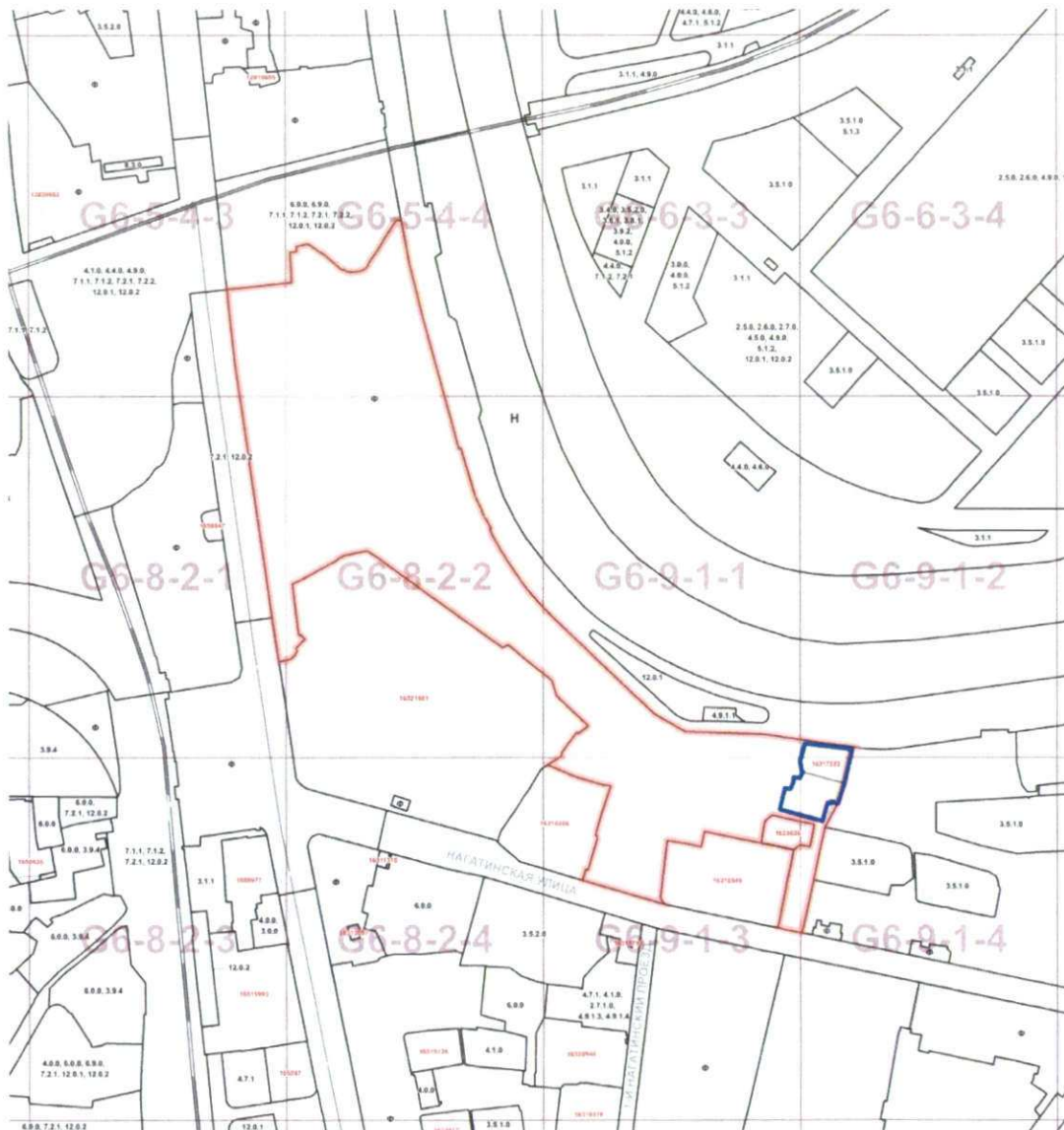
5. Контроль за выполнением настоящего распоряжения оставляю за собой.

**Заместитель председателя
Москомархитектуры**

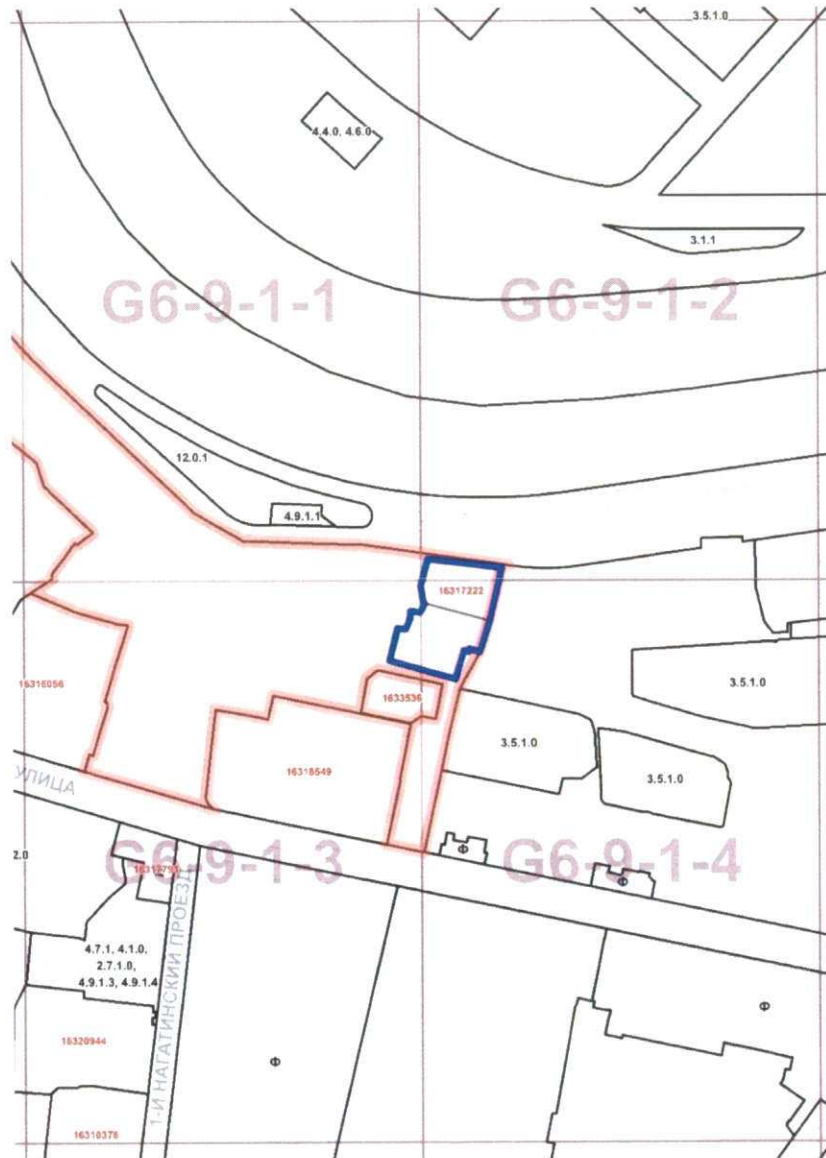


А.Ю. Ильин


Схема границ подготовки проекта внесения изменений
в правила землепользования и застройки города Москвы
в отношении территории по адресу: Нагатинская набережная, вл. 10, 10А
(кад. №№ 77:05:0004002:9, 77:05:0004002:34), ЮАО



Фрагмент схемы границ подготовки проекта внесения изменений
в правила землепользования и застройки города Москвы
в отношении территории по адресу: Нагатинская набережная, вл. 10, 10А
(кад. № 77:05:0004002:9, 77:05:0004002:34), ЮАО



 - граница подготовки проекта

 -границы земельных участков (кад. №№ 77:05:0004002:9, 77:05:0004002:34)